



Anotação de Responsabilidade Técnica - ART
Lei nº 6.496, de 7 de dezembro de 1977



Conselho Regional de Engenharia e Agronomia do Rio Grande do Sul

ART Número
12580844

Órgão Público

Tipo: PRESTAÇÃO DE SERVIÇO **Participação Técnica:** INDIVIDUAL/PRINCIPAL
Convênio: NÃO É CONVÊNIO **Motivo:** NORMAL

Contratado
Carteira: RS193956 **Profissional:** JEOVANE KIPPER **E-mail:** jk.kipper10@gmail.com
RNP: 2211712797 **Título:** Engenheiro Civil **Nr.Reg.:**
Empresa: NENHUMA EMPRESA

Contratante
Nome: MUNICÍPIO DE QUEVEDOS **E-mail:**
Endereço: RUA HUMAITÁ 69 **Telefone:** 0 **CPF/CNPJ:** 94444122000110
Cidade: QUEVEDOS **Bairro.:** **CEP:** 98140000 **UF:** RS

Identificação da Obra/Serviço
Proprietário: MUNICÍPIO DE QUEVEDOS **CPF/CNPJ:** 94444122000110
Endereço da Obra/Serviço: ESTRADA DA USINA **CEP:** 98140000 **UF:** RS
Cidade: QUEVEDOS **Bairro:** CENTRO
Finalidade: OUTRAS FINALIDADES **Vlr Contrato(RS):** **Honorários(R\$):**
Data Início: 23/05/2023 **Prev.Fim:** 23/05/2024 **Ent.Classe:** SEASC

Atividade Técnica	Descrição da Obra/Serviço	Quantidade	Unid.
Projeto	Obras em Terra e Terraplenagem - Compactação de Solo	920,00	M²
Fiscalização	Obras em Terra e Terraplenagem - Compactação de Solo	920,00	M²
Projeto	Estradas - Projeto Geométrico	920,00	M²
Fiscalização	Estradas - Projeto Geométrico	920,00	M²
Projeto	Estradas - Pavimentação	920,00	M²
Fiscalização	Estradas - Pavimentação	920,00	M²
Projeto	Estradas - Sinalização	920,00	M²
Fiscalização	Estradas - Sinalização	920,00	M²
Orçamento	PLANILHA ORÇAMENTÁRIA PARA EXECUÇÃO DA OBRA	1,00	UN
Memorial	MEMORIAL DESCRITIVO PARA EXECUÇÃO DA OBRA	1,00	UN
Elaboração de Relatório	ESPECIFICAÇÕES TÉCNICAS DO PROJETO	1,00	UN

ART registrada (paga) no CREA-RS em 23/05/2023

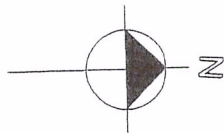
Local e Data	Declaro serem verdadeiras as informações acima JEOVANE <small>Assinado de forma digital por JEOVANE KIPPER:01631665014 Dados: 2023.05.25 15:35:59 -03'00'</small> JEOVANE KIPPER	De acordo MUNICÍPIO DE QUEVEDOS
--------------	--	--

A AUTENTICIDADE DESTA ART PODE SER CONFIRMADA NO SITE DO CREA-RS, LINK SOCIEDADE - ART CONSULTA.

Rua Lindolfo de Quevedo

Rua Arlindo Rodrigues da Luz

Estrada Usina Quebra Dent




PAVIMENTAÇÃO COM BLOCOS DE CONCRETO INTERTRAVADO

1

PLANTA DE SITUAÇÃO

ESCALA 1:1000



Prefeitura Municipal de Quevedos
Rua Humaitá, 69 - CEP 98.140-800 / Fone: (53) 3279.1077

Prédio Municipal:

Marcos Daniel Daxer

Responsável Técnico:

Isakson Skiper - Crea 1676956

PAVIMENTAÇÃO RUA DA USINA QUEBRADA DENTES

PLANTA DE SITUAÇÃO

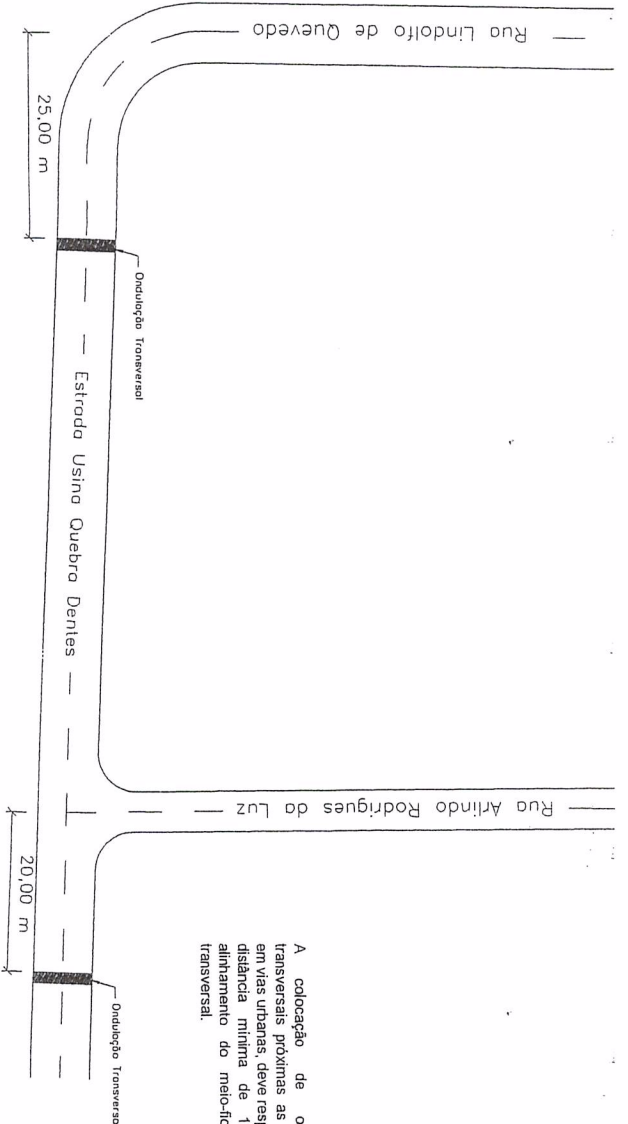
NO-2023

ESTADA Indefinida

DESENHO: FODV/ANF

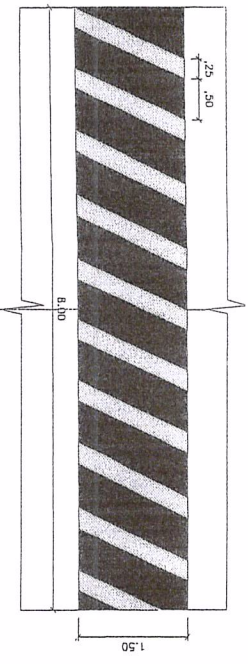
ÁREA: 9

01/15

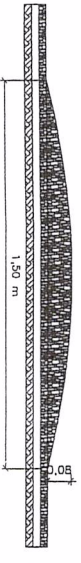


A colocação de ondulações transversais próximas as esquinas em vias urbanas, deve respeitar uma distância mínima de 15 m do alinhamento do meio-fio da via transversal.

1 ONDULAÇÃO TRANSVERSAL
ESCALA 1:500




3 DETALHAMENTO DA ONDULAÇÃO
ESCALA 1:30



2 SEÇÃO TRANSVERSAL DA ONDULAÇÃO
ESCALA 1:50



Prefeitura Municipal de Quevedos
Rua Humaitá, 69 - CEP 98.140-000 / Fone: (35) 3279.1077



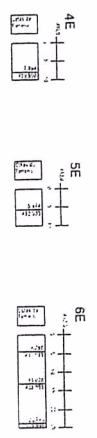
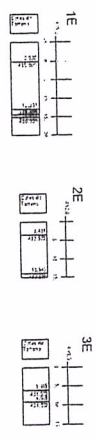
Prefeito Municipal: *Marcelo Dornel Brayer*
 Responsável técnico: *Joselyne Schippei*
 Cred. TS. 18.926

PAVIMENTAÇÃO RUA DA USINA QUEBRA DENTES
 ONDULAÇÕES TRANSVERSAIS
 DATA: Junho/2023
 ESCALA: Indicada
 PROJETO: H. OVANE
 PRANÇAL: 03/05
 ÁREA: 920,00 m²

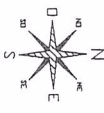
PERFILS TOPOGRÁFICOS LONGITUDINAIS
ESCALA HORIZONTAL - 1:500
ESCALA VERTICAL - 1:250



PERFILS TOPOGRÁFICOS TRANSVERSALIS
ESCALA HORIZONTAL - 1:500
ESCALA VERTICAL - 1:250



1 PLANTA TOPOGRÁFICA
ESCALA 1:1.000



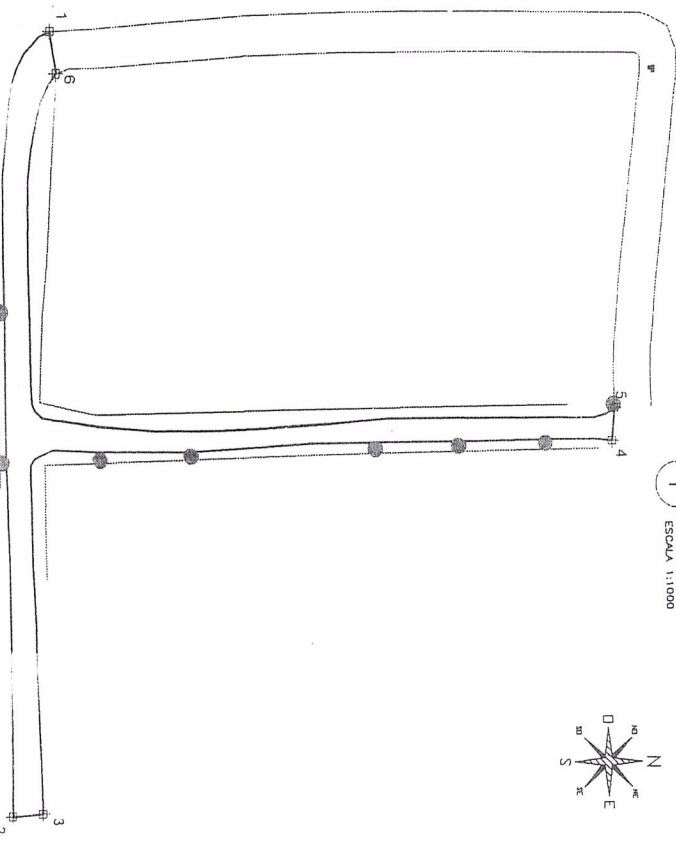
LEGENDA

- Boca de lobo
- Poste
- Alinhamento existente
- Meio Fio
- Rua a ser pavimentada
- Curva de Nivel Mestre
- Curva de Nivel Intermediária
- Equidistância das Curvas de Nivel - 0,5 metros
- Vértices


Coordenadas UTM

Vértices	Coord. Norte	Coord. Este
1	6749116,1220	784714,4150
2	6749103,6480	784916,9110
3	6749111,8250	784916,2730
4	6749268,6250	784820,1110
5	6749289,4400	784812,2640
6	6749117,989	784724,9850

1 PLANTA TOPOGRÁFICA
ESCALA 1:1.000



2 PLANTA SITUACAO
ESCALA 1:1.000



Prefeitura Municipal de Quevedos
Rua Humaitá, 69 - CEP 98.140-000 / Fone: (59) 3279.1077

Prefeito Municipal:

Márcio Daniel Bayar

Responsável Técnico:

Joselyne Klippel - Crea RS 195.956

PLANTAS

04/05

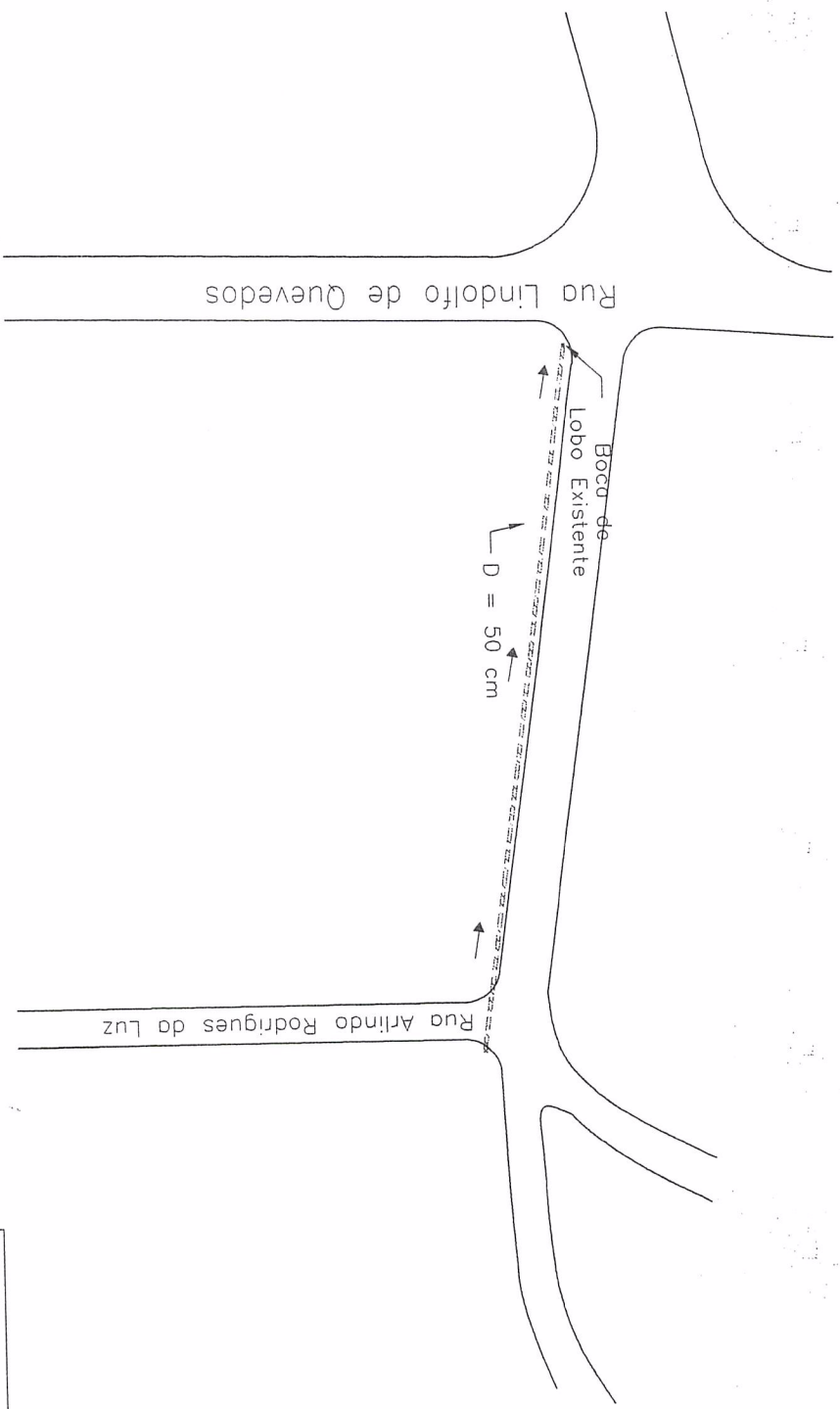
PAVIMENTACAO RUA DA USINA QUEBRA DENTES
PLANTA TOPOGRAFICA

DATA: junho/2023

ENCARGO: Indicação

DESENHO: JEO


ÁREA: 920,00 m²



1

CANALIZAÇÃO

ESCALA 1:1000



Prefeitura Municipal de Quevedos
 Rua Humaitá, 69 - CEP 98.140-000 / Fone: (51) 3279.1077

Prefeito Municipal: *Manoel Danyel Bayer*
 Responsável técnico: *Jeovane Klipper*
 Jeovane Klipper Crea 128.05.956

PAVIMENTAÇÃO RUA DA USINA QUEFERRA DENTES
 PROJETO DE CANALIZAÇÃO

FRANQUIA: **05/05**

DATA: Junho/2023

ESCALA: Indefinida

DESIGNADO: JEOVANE

ÁREA: 920,00 m²